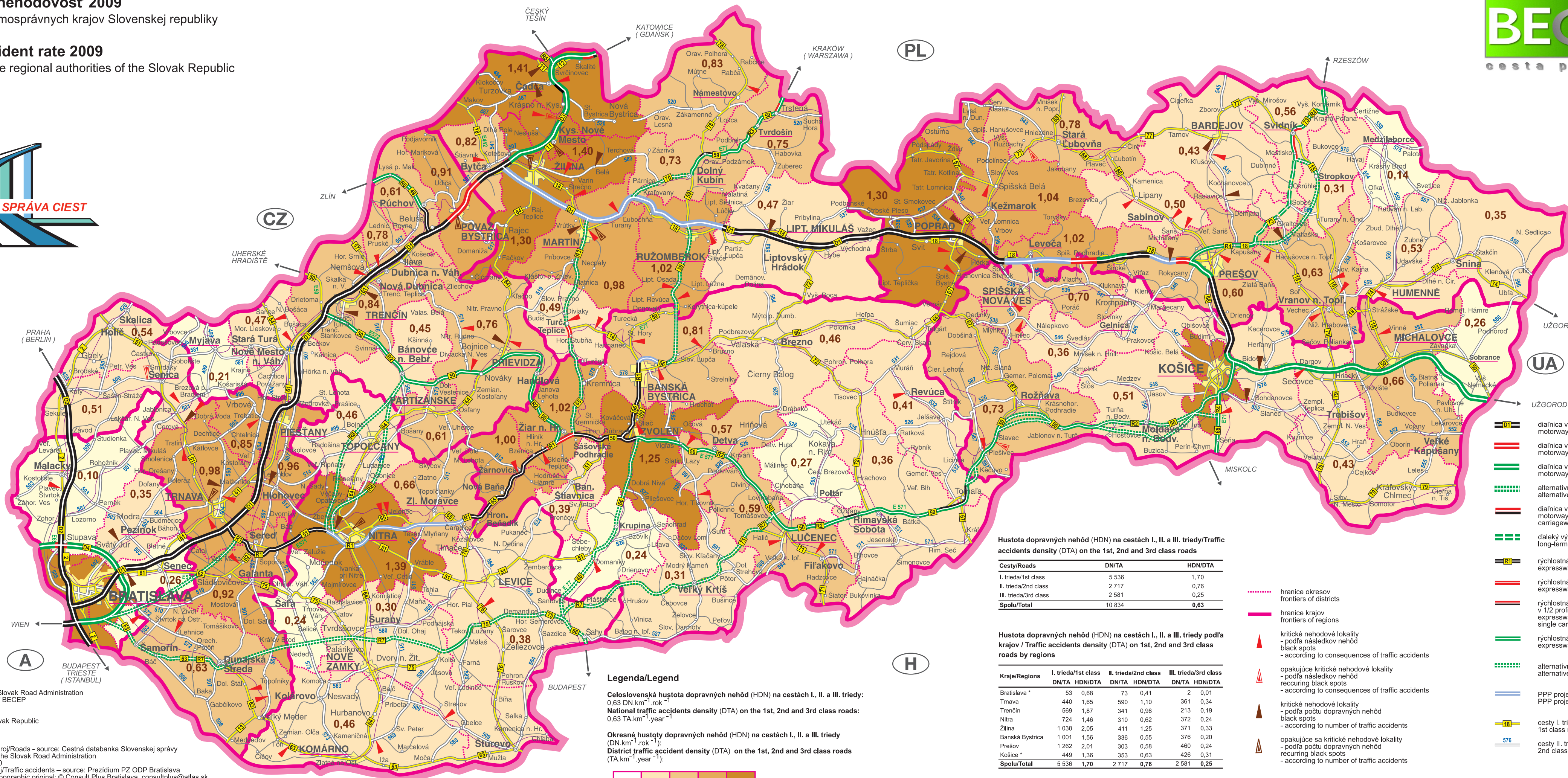


Dopravná nehodovosť 2009

na cestách samosprávnych krajov Slovenskej republiky

Traffic accident rate 2009

On roads of the regional authorities of the Slovak Republic



Hustota dopravných nehôd (HDN) na cestách I., II. a III. triedy/Traffic accidents density (DTA) on the 1st, 2nd and 3rd class roads

Cesty/Roads	DN/TA	HDN/DTA
I. trieda/1st class	5 536	1,70
II. trieda/2nd class	2 717	0,76
III. trieda/3rd class	2 581	0,25
Spolu/Total	10 834	0,63

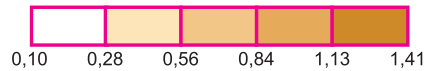
Hustota dopravných nehôd (HDN) na cestách I., II. a III. triedy podľa krajov / Traffic accidents density (DTA) on 1st, 2nd and 3rd class roads by regions

Kraje/Regions	I. trieda/1st class DN/TA	I. trieda/1st class HDN/DTA	II. trieda/2nd class DN/TA	II. trieda/2nd class HDN/DTA	III. trieda/3rd class DN/TA	III. trieda/3rd class HDN/DTA
Bratislava *	53	0,68	73	0,41	2	0,01
Trnava	440	1,65	590	1,10	361	0,34
Trenčín	569	1,87	341	0,98	213	0,19
Nitra	724	1,46	310	0,62	372	0,24
Žilina	1 038	2,05	411	1,25	371	0,33
Banská Bystrica	1 001	1,56	336	0,55	376	0,20
Prešov	1 262	2,01	303	0,58	460	0,24
Košice *	449	1,36	353	0,63	426	0,31
Spolu/Total	5 536	1,70	2 717	0,76	2 581	0,25

Legenda/Legend

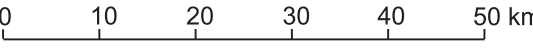
Celoslovenská hustota dopravných nehôd (HDN) na cestách I., II. a III. triedy: 0,63 DN.km⁻¹.rok⁻¹
National traffic accidents density (DTA) on the 1st, 2nd and 3rd class roads: 0,63 TA.km⁻¹.year⁻¹

Okresné hustoty dopravných nehôd (HDN) na cestách I., II. a III. triedy (DN.km⁻¹.rok⁻¹):
District traffic accident density (DTA) on the 1st, 2nd and 3rd class roads (TA.km⁻¹.year⁻¹):



- hranice okresov / frontiers of districts
- hranice krajov / frontiers of regions
- ▲ kritické nehodové lokality - podľa následkov nehôd / black spots - according to consequences of traffic accidents
- ▲ opakujuce kritické nehodové lokality - podľa počtu dopravných nehôd / recurring black spots - according to consequences of traffic accidents
- ▲ kritické nehodové lokality - podľa počtu dopravných nehôd / black spots - according to number of traffic accidents
- ▲ opakujuce sa kritické nehodové lokality - podľa počtu dopravných nehôd / recurring black spots - according to number of traffic accidents
- alternatívna trasa / alternative route
- diaľnica v prevádzke / motorway in operation
- diaľnica vo výstavbe / motorway under construction
- diaľnica v príprave / motorway in preparation
- diaľnica v prevádzke v 1/2 profile / motorway in operation - single carriageway (two lanes)
- diaľnica v príprave / long-term plan
- rýchlostná cesta v prevádzke / expressway in operation
- rýchlostná cesta vo výstavbe / expressway under construction
- rýchlostná cesta v prevádzke v 1/2 profile / expressway in operation - single carriageway (two lanes)
- rýchlostná cesta v príprave / expressway in preparation
- alternatívna trasa / alternative route
- PPP projekt - vo výstavbe / PPP project - under construction
- cesty I. triedy / 1st class roads
- cesty II. triedy / 2nd class roads

*Bez prítahov ciest v hlavnom meste SR Bratislava a v meste Košice/Except for through roads in the capital of the SR Bratislava and Košice



Vydala/Edited by: Slovenská správa ciest/Slovak Road Administration
 Referát BECEP/Office of BECEP
 Miletičova 19
 826 19 Bratislava
 Slovenská republika/Slovak Republic
 Tel.: +421(2)502 55 304
 Fax: +421(2)555 67 974
 www.ssc.sk
 Cestné komunikácie - zdroj/Roads - source: Cestná databanka Slovenskej správy ciest/Road Databank of the Slovak Road Administration
 Stav/Status to: 1. 1. 2010
 Dopravné nehody - zdroj/Traffic accidents - source: Prezídium PZ ODP Bratislava
 Topografický podklad/Topographic original: © Consult Plus Bratislava, consultplus@atlas.sk
 Bratislava 2010